



Überfahr von Bepflanzung freihalten

Sickerpaket für Rigole
















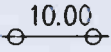





Graben zur Entwässerung

Anschluss Übergabe an vorhandene Rigole zum Vorfluter

WA	
○	
GF max. 140 m <sup>2</sup>	

23, 27, 655, 657/3, 822, 823, 822/3, 823/34, 690/2, 656, 681m<sup>2</sup>, 618, 818, 820, 821, 822, 823, 824, 825, 826, 827, 828, 829, 830, 646/13, 646/14, 646/15, 646/18, 646/19, 649/3, 649/4, 649/5, 649/6, 649/7, 649/8, 649/9, 649/10, 649/11, 649/12, 649/13, 649/14, 649/15, 649/16, 649/17, 649/18, 649/19, 649/20, 649/21, 649/22, 649/23, 649/24, 649/25, 649/26, 649/27, 649/28, 649/29, 649/30, 649/31, 649/32, 649/33, 649/34, 649/35, 649/36, 649/37, 649/38, 649/39, 649/40, 649/41, 649/42, 649/43, 649/44, 649/45, 649/46, 649/47, 649/48, 649/49, 649/50, 649/51, 649/52, 649/53, 649/54, 649/55, 649/56, 649/57, 649/58, 649/59, 649/60, 649/61, 649/62, 649/63, 649/64, 649/65, 649/66, 649/67, 649/68, 649/69, 649/70, 649/71, 649/72, 649/73, 649/74, 649/75, 649/76, 649/77, 649/78, 649/79, 649/80, 649/81, 649/82, 649/83, 649/84, 649/85, 649/86, 649/87, 649/88, 649/89, 649/90, 649/91, 649/92, 649/93, 649/94, 649/95, 649/96, 649/97, 649/98, 649/99, 649/100

# Zeichenerklärung

	Allgemeines Wohngebiet	
II	Zahl der Vollgeschosse als Höchstgrenze wobei im WA das zweite Vollgeschosß als Dachgeschosß auszubilden ist.	
GF	maximal zulässige Grundfläche 140 m <sup>2</sup>	
o	offene Bauweise	
	Baugrenzen	
	Umgrenzung von Flächen für Nebenanlagen, Stellplätze, Garagen	
	Schaugiebel - Vorderseite	
HV	Holzverschalung - Rückseite	
	Firstrichtung	
	Straßenverkehrsfläche	F Fußweg
	Straßenbegrenzungslinie	
	private Grünflächen zur Ortsrandeingrünung	
	Zufahrt zur Fläche für die Landwirtschaft	
	Bäume und Sträucher zu pflanzen	
	Umgrenzung von Flächen für Maßnahmen zum Schutz, zur Pflege und zur Entwicklung von Natur und Landschaft	
	Streuobstwiese zur Dorfrandeingrünung	
	Spielplatz	
	Grenze des räumlichen Geltungsbereiches des Bebauungsplanes	
	Grenze des Geltungsbereiches des rechtsverbindlichen Bebauungsplanes Nr. 4 "Wildberger Straße" - rechtsverbindlich seit 22.03.1996	
	Maßzahlen	
	bestehende Wohn- und Wirtschaftsgebäude	
	bestehende Höhenlinien (ü.NN)	
	bestehende Grundstücksgrenzen mit Flurnummern	
	vorgeschlagene Grundstücksgrenzen	
4	vorgeschlagene Bauplatznummern	
	Rigole - Detail siehe Begründung	

VERI  
a) Der  
Bel  
orts  
Der  
der  
27  
Gö  
Kug  
b) Die  
Bel  
bes  
Gö  
Kug  
c) Der  
ort  
De  
Gö  
Kug

Geme  
Beba  
"Dorf

